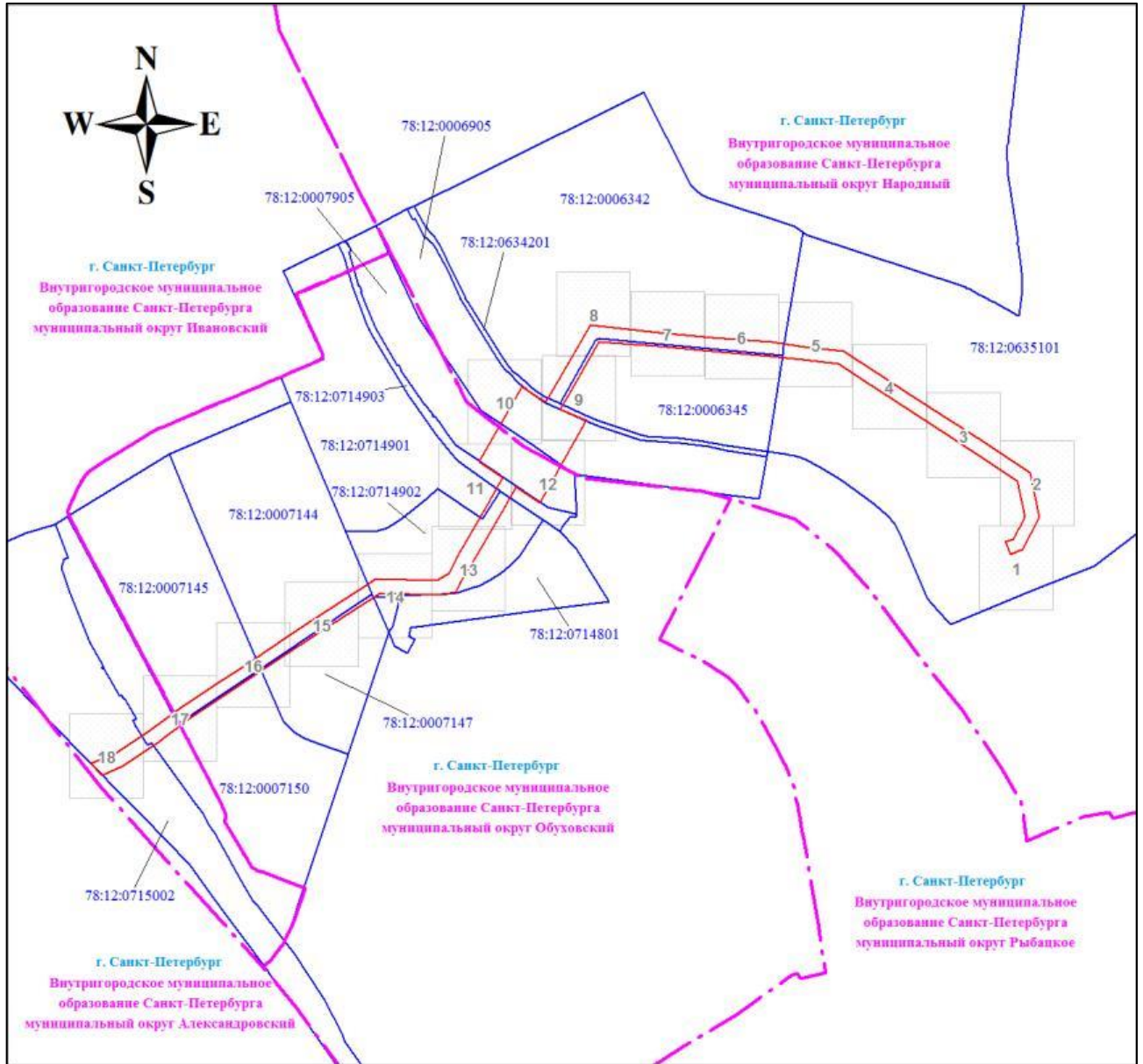






Обзорная схема границ публичного сервитута

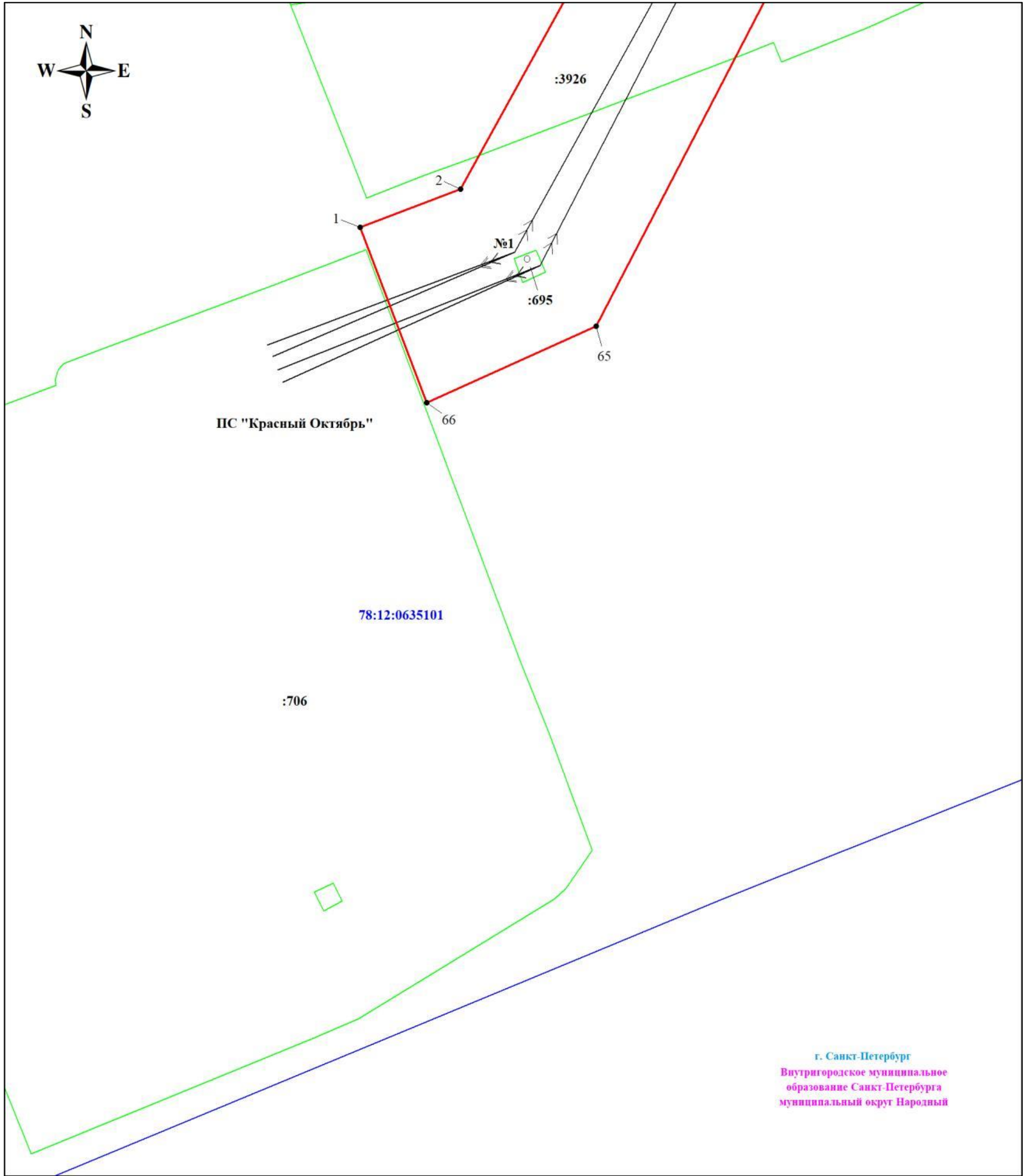


Масштаб 1:23236

Используемые условные знаки и обозначения:

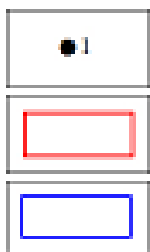
	Граница публичного сервитута		Номер кадастрового квартала
	Граница кадастрового квартала		Граница внутригородского муниципального образования Санкт-Петербурга

Выносной лист № 1



Масштаб 1:1000


Используемые условные знаки и обозначения:



● 1 Характерная точка границы объекта  
 Граница публичного сервитута  
 Граница кадастрового квартала

78:12:0007150


Номер кадастрового квартала



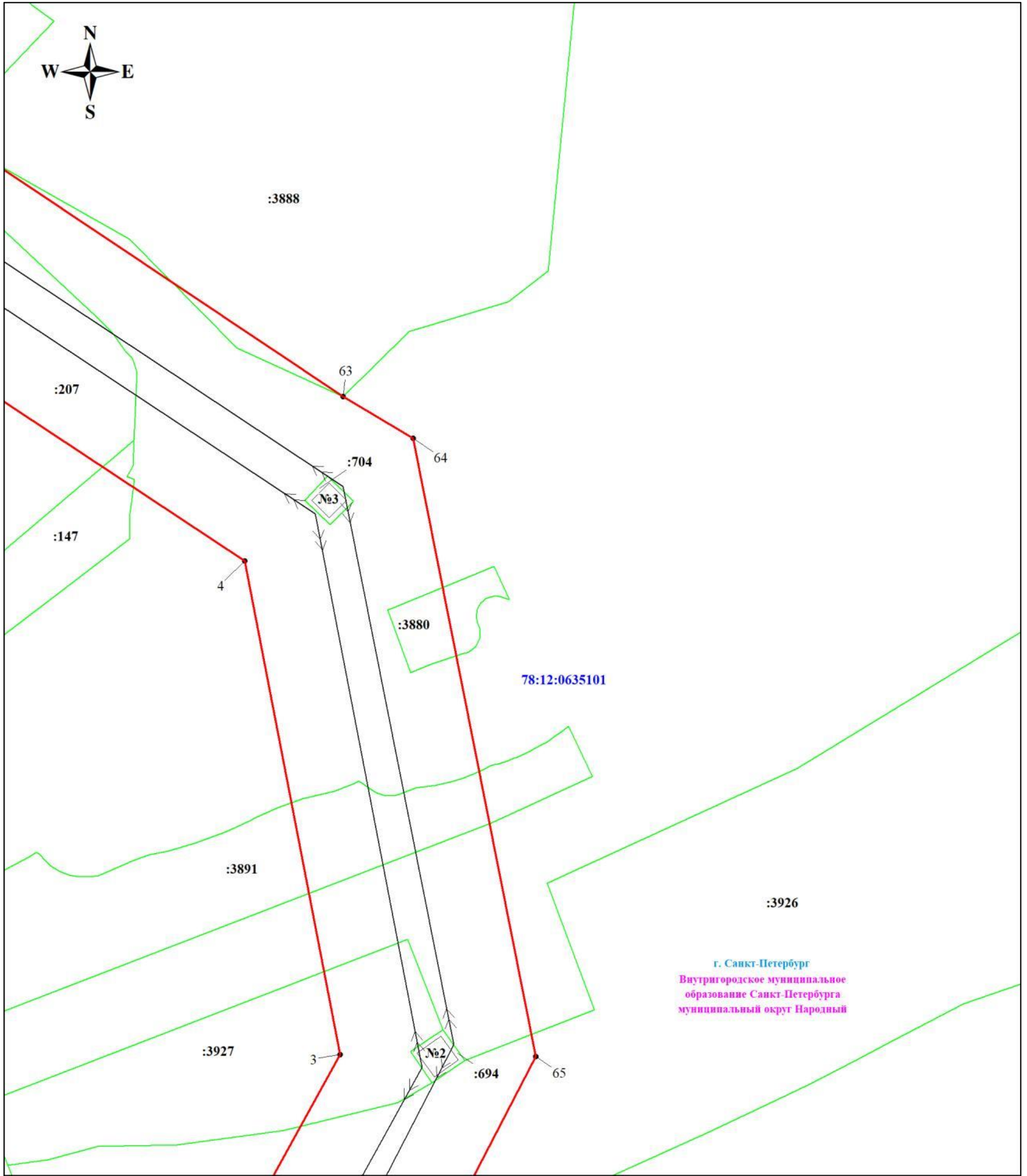
Граница земельного участка, учтенного в ЕГРН

:3716

Номер земельного участка, учтенного в ЕГРН

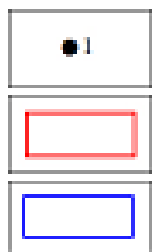


линия ВЛ 110 кВ Октябрьская-1/2



Масштаб 1:1000

Используемые условные знаки и обозначения:




Характерная точка границы объекта

Граница публичного сервитута

Граница кадастрового квартала

78:12:0007150

Номер кадастрового квартала



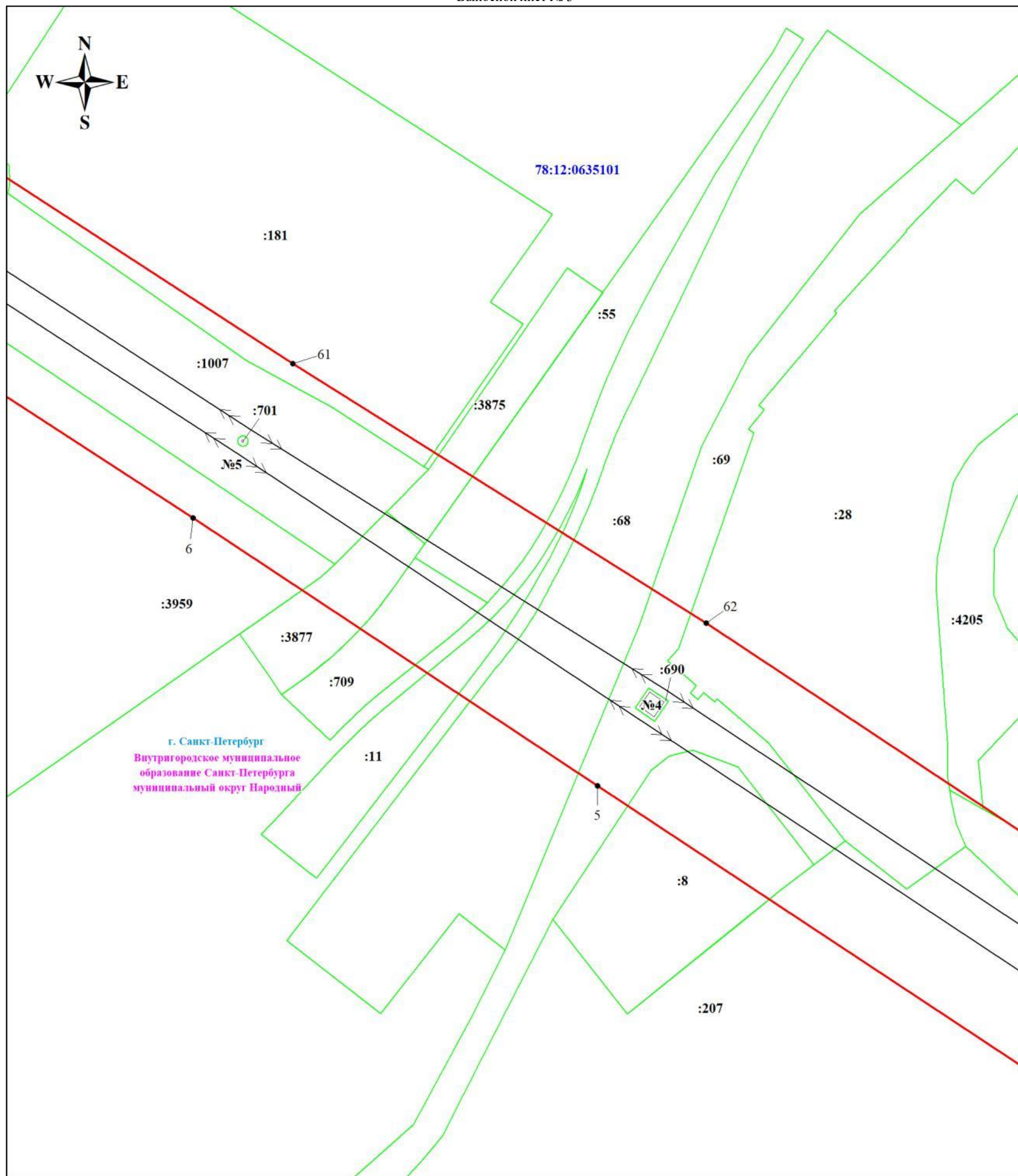
Граница земельного участка, учтенного в ЕГРН

:3716

Номер земельного участка, учтенного в ЕГРН

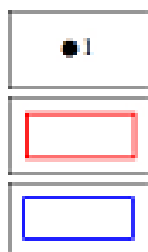


линия ВЛ 110 кВ Октябрьская-1/2



Масштаб 1:1000


Используемые условные знаки и обозначения:



● 1 Характерная точка границы объекта  
 Граница публичного сервитута  
 Граница кадастрового квартала

78:12:0007150

Номер кадастрового квартала



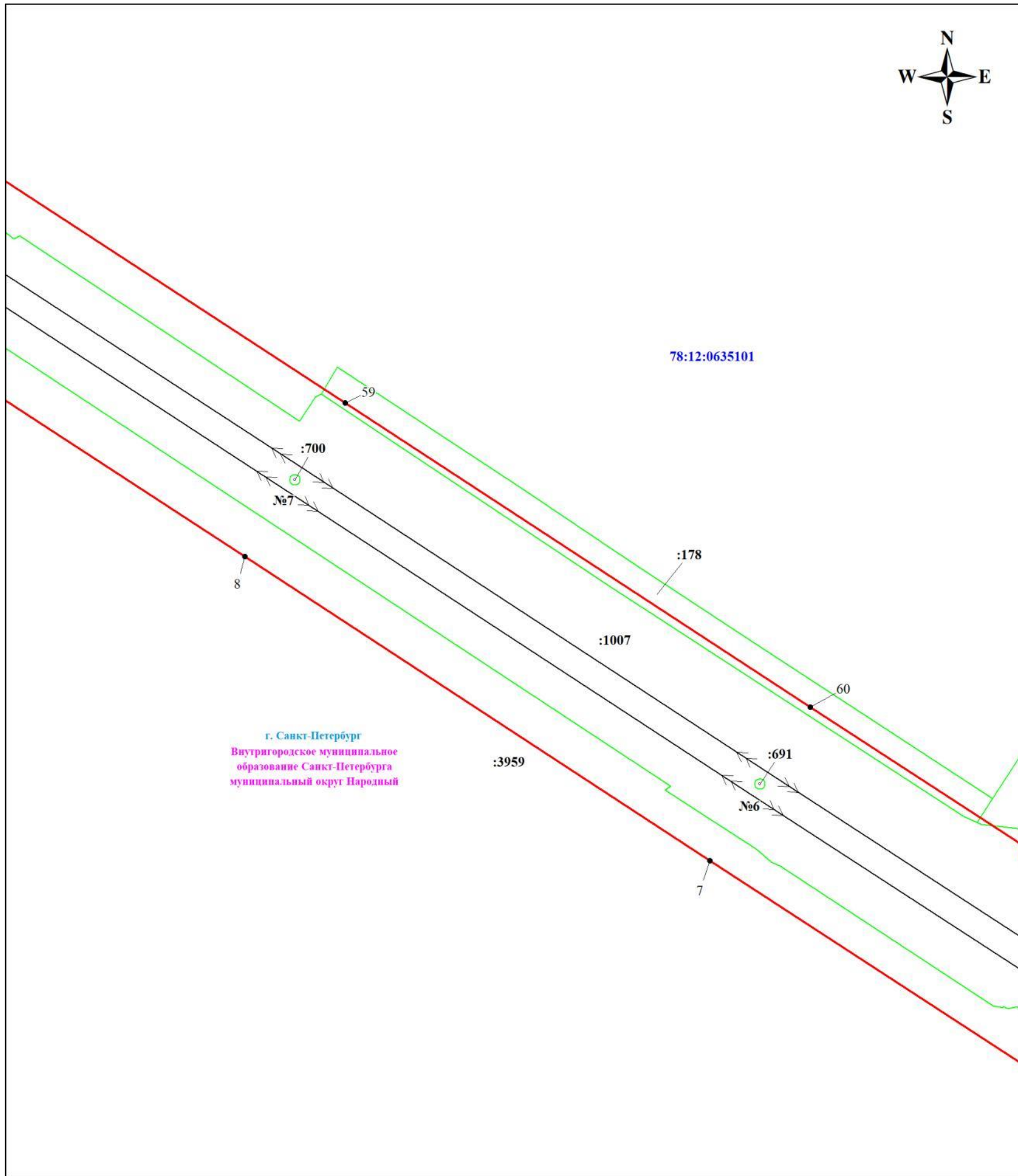
Граница земельного участка, учтенного в ЕГРН

:3716

Номер земельного участка, учтенного в ЕГРН

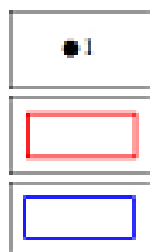


линия ВЛ 110 кВ Октябрьская-1/2



Масштаб 1:1000

Используемые условные знаки и обозначения:




Характерная точка границы объекта

Граница публичного сервитута

Граница кадастрового квартала

78:12:0007150

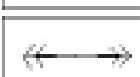
Номер кадастрового квартала



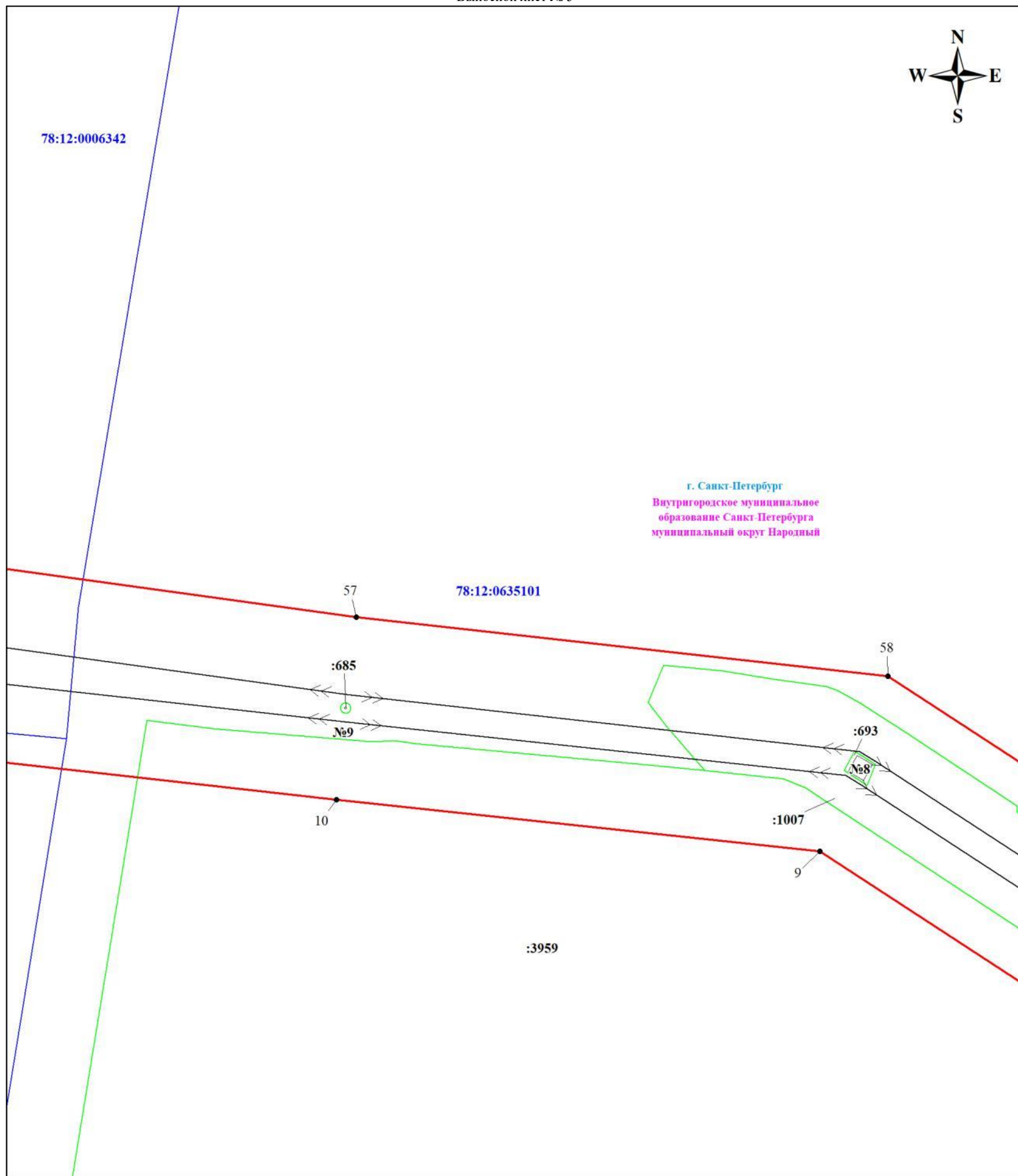
Граница земельного участка, учтенного в ЕГРН

:3716

Номер земельного участка, учтенного в ЕГРН








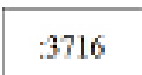

линия ВЛ 110 кВ Октябрьская-1/2

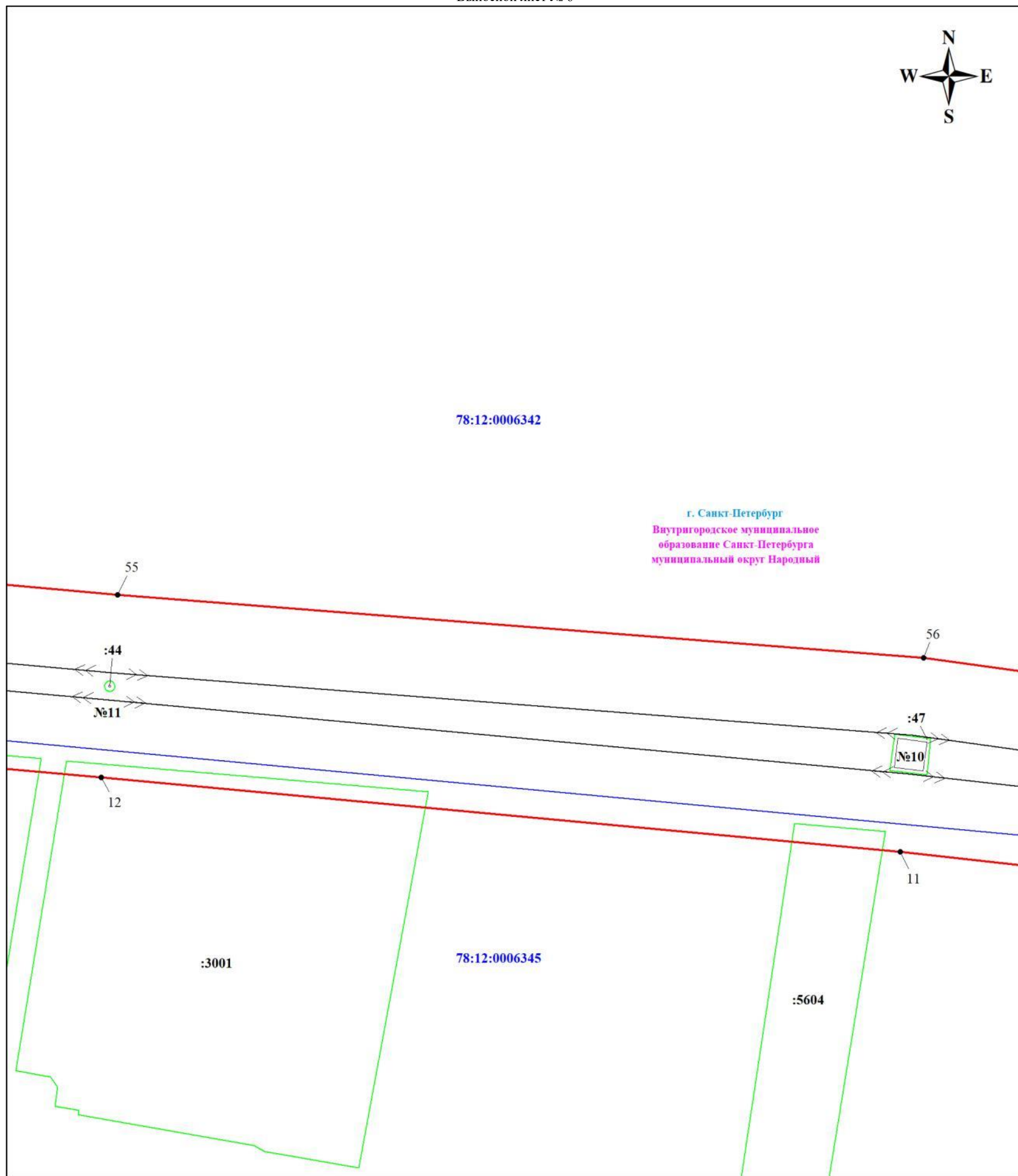


г. Санкт-Петербург  
 Внутригородское муниципальное  
 образование Санкт-Петербурга  
 муниципальный округ Народный

Масштаб 1:1000

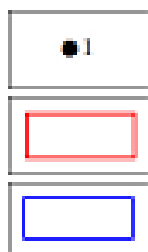
Используемые условные знаки и обозначения:

	Характерная точка границы объекта		Номер кадастрового квартала
	Граница публичного сервитута		Граница земельного участка, учтенного в ЕГРН
	Граница кадастрового квартала		Номер земельного участка, учтенного в ЕГРН
			линия ВЛ 110 кВ Октябрьская-1/2



Масштаб 1:1000


Используемые условные знаки и обозначения:



● 1 Характерная точка границы объекта  
 Граница публичного сервитута  
 Граница кадастрового квартала

78:12:0007150

Номер кадастрового квартала



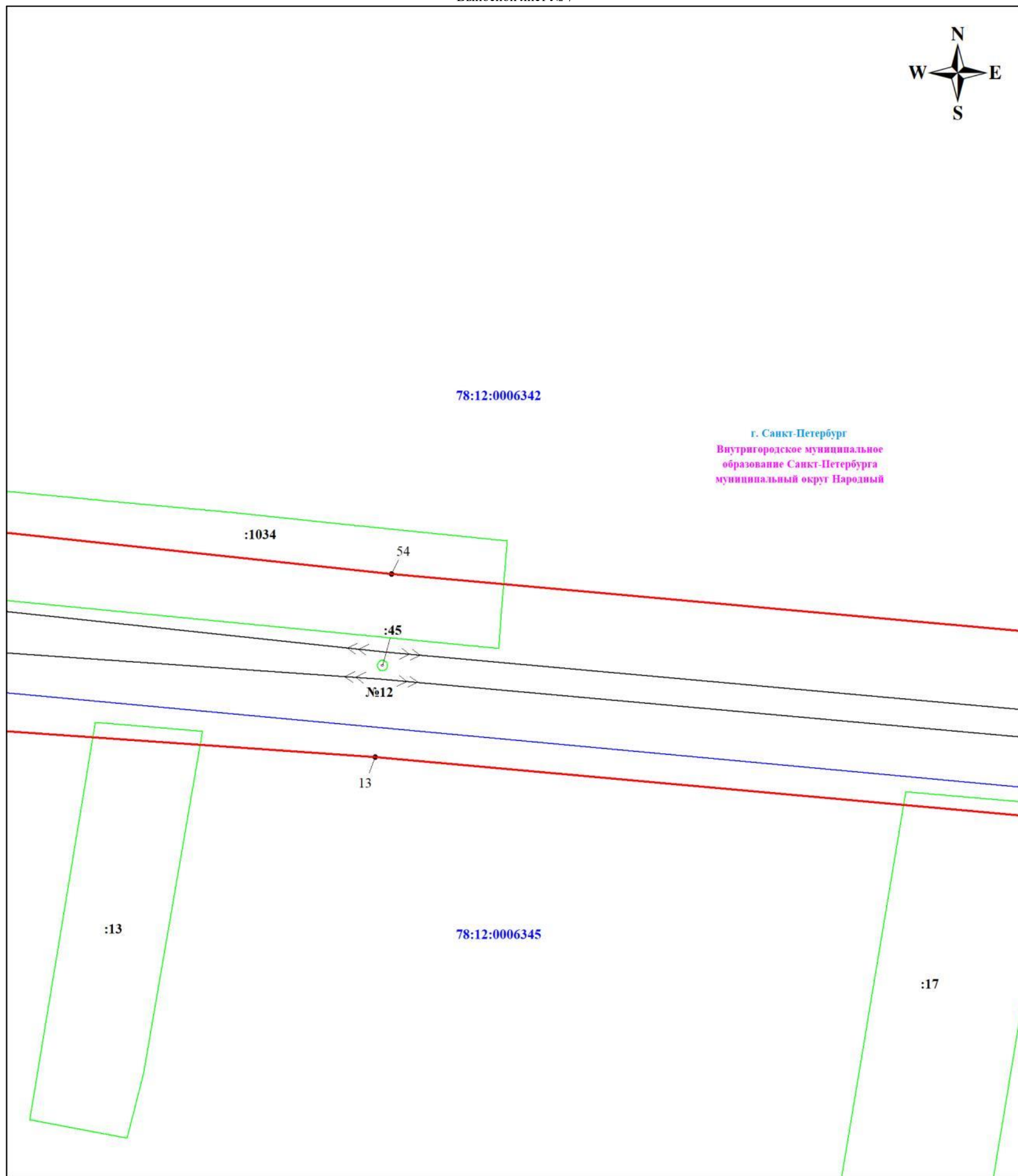
Граница земельного участка, учтенного в ЕГРН

:3716

Номер земельного участка, учтенного в ЕГРН

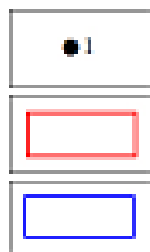


линия ВЛ 110 кВ Октябрьская-1/2




Масштаб 1:1000

Используемые условные знаки и обозначения:



Характерная точка границы объекта  
 Граница публичного сервитута  
 Граница кадастрового квартала

78:12:0007150



:3716



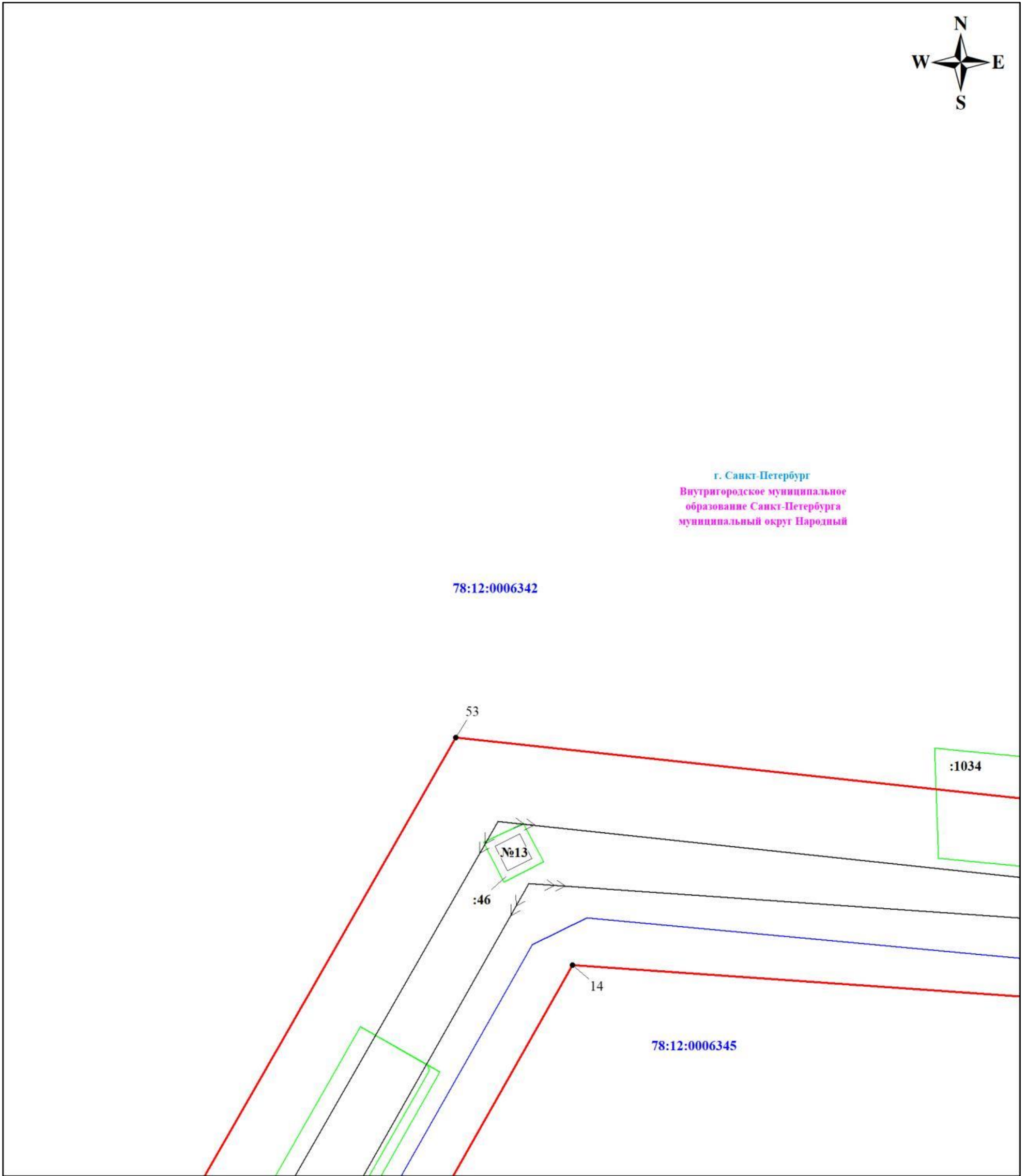
Номер кадастрового квартала  
 Граница земельного участка, учтенного в ЕГРН  
 Номер земельного участка, учтенного в ЕГРН  
 линия ВЛ 110 кВ Октябрьская-1/2






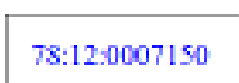





г. Санкт-Петербург  
 Внутригородское муниципальное  
 образование Санкт-Петербурга  
 муниципальный округ Народный

78:12:0006342

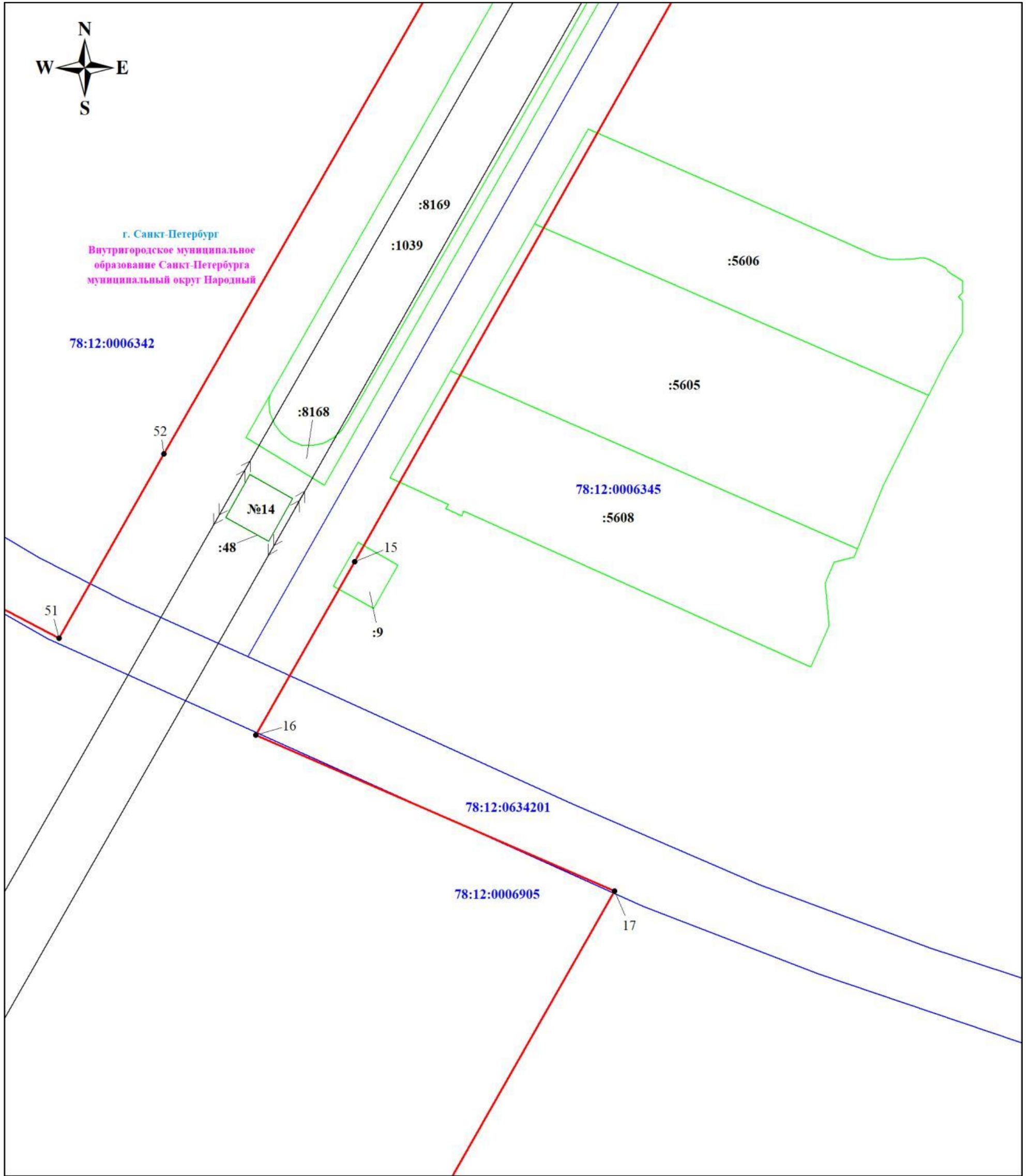


Масштаб 1:1000

Используемые условные знаки и обозначения:








	Характерная точка границы объекта		Номер кадастрового квартала
	Граница публичного сервитута		Граница земельного участка, учтенного в ЕГРН
	Граница кадастрового квартала		Номер земельного участка, учтенного в ЕГРН
			линия ВЛ 110 кВ Октябрьская-1/2

Выносной лист № 9

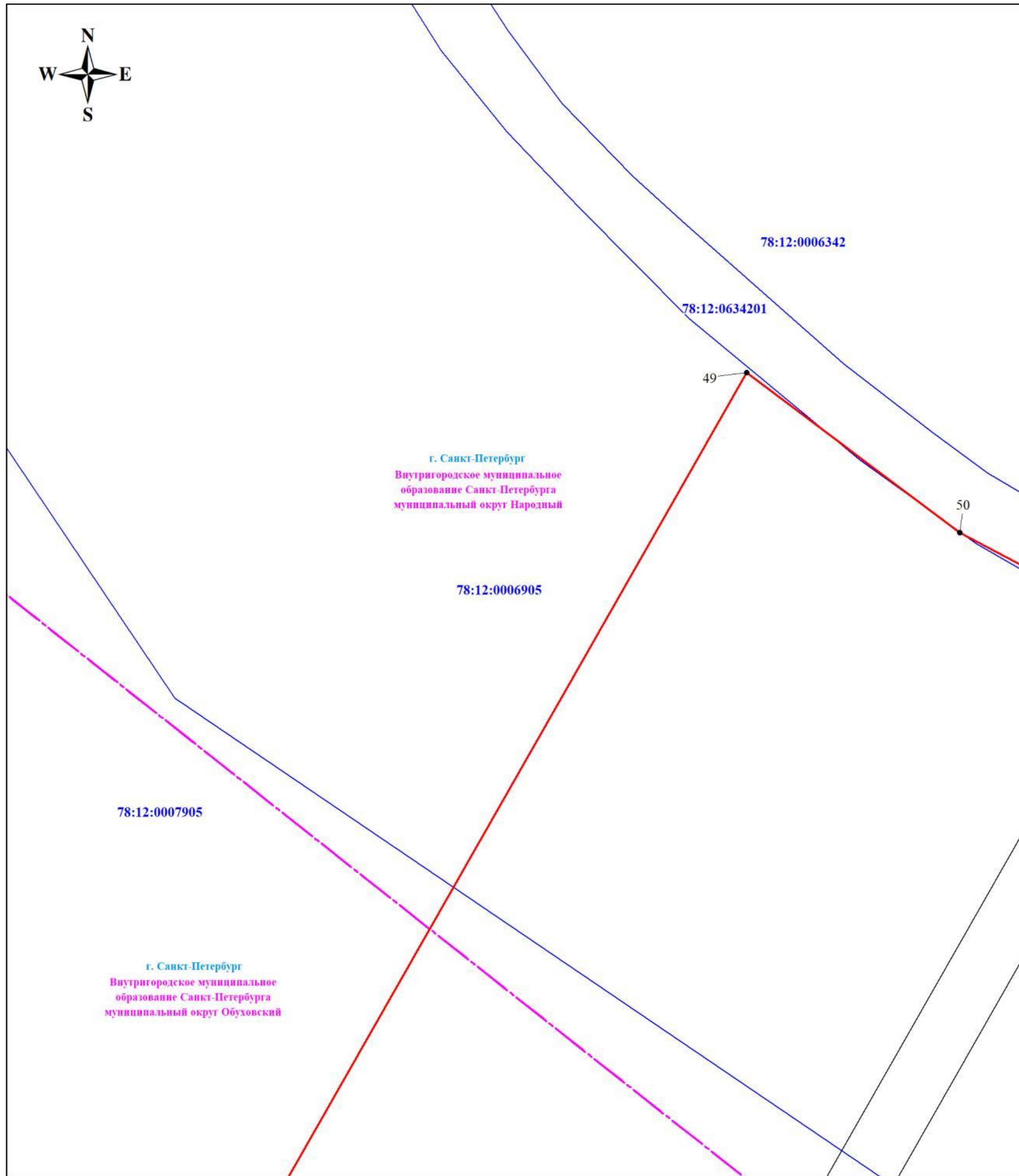


Масштаб 1:1000

Используемые условные знаки и обозначения:

	Характерная точка границы объекта		Номер кадастрового квартала
	Граница публичного сервитута		Граница земельного участка, учтенного в ЕГРН
	Граница кадастрового квартала		Номер земельного участка, учтенного в ЕГРН
			линия ВЛ 110 кВ Октябрьская-1/2

Выносной лист № 10

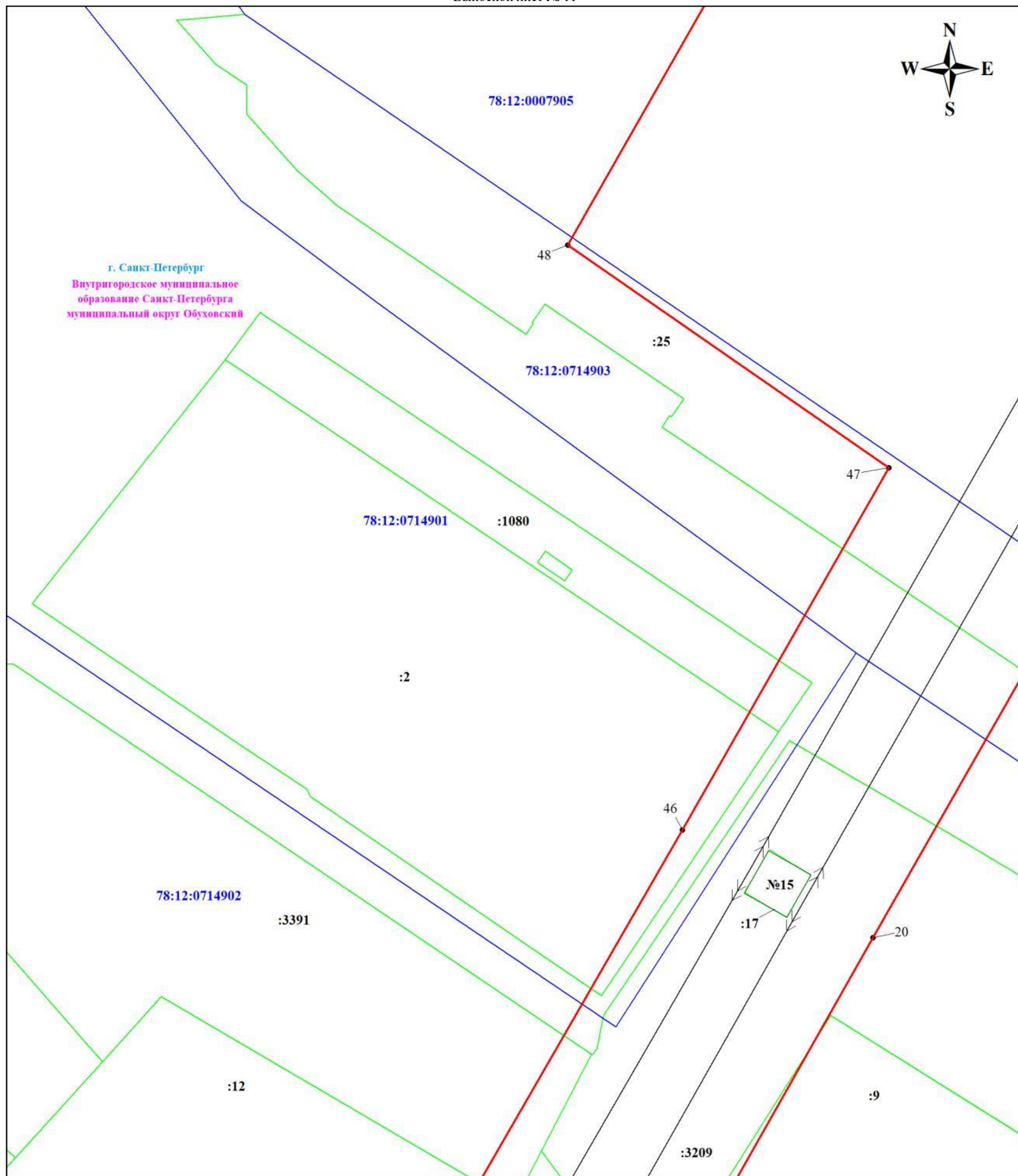


Масштаб 1:1000

Используемые условные знаки и обозначения:








	Характерная точка границы объекта		Граница внутригородского муниципального образования Санкт-Петербурга
	Граница публичного сервитута		Граница земельного участка, учтенного в ЕГРН
	Граница кадастрового квартала		Номер земельного участка, учтенного в ЕГРН
	Номер кадастрового квартала		линия ВЛ 110 кВ Октябрьская-1/2

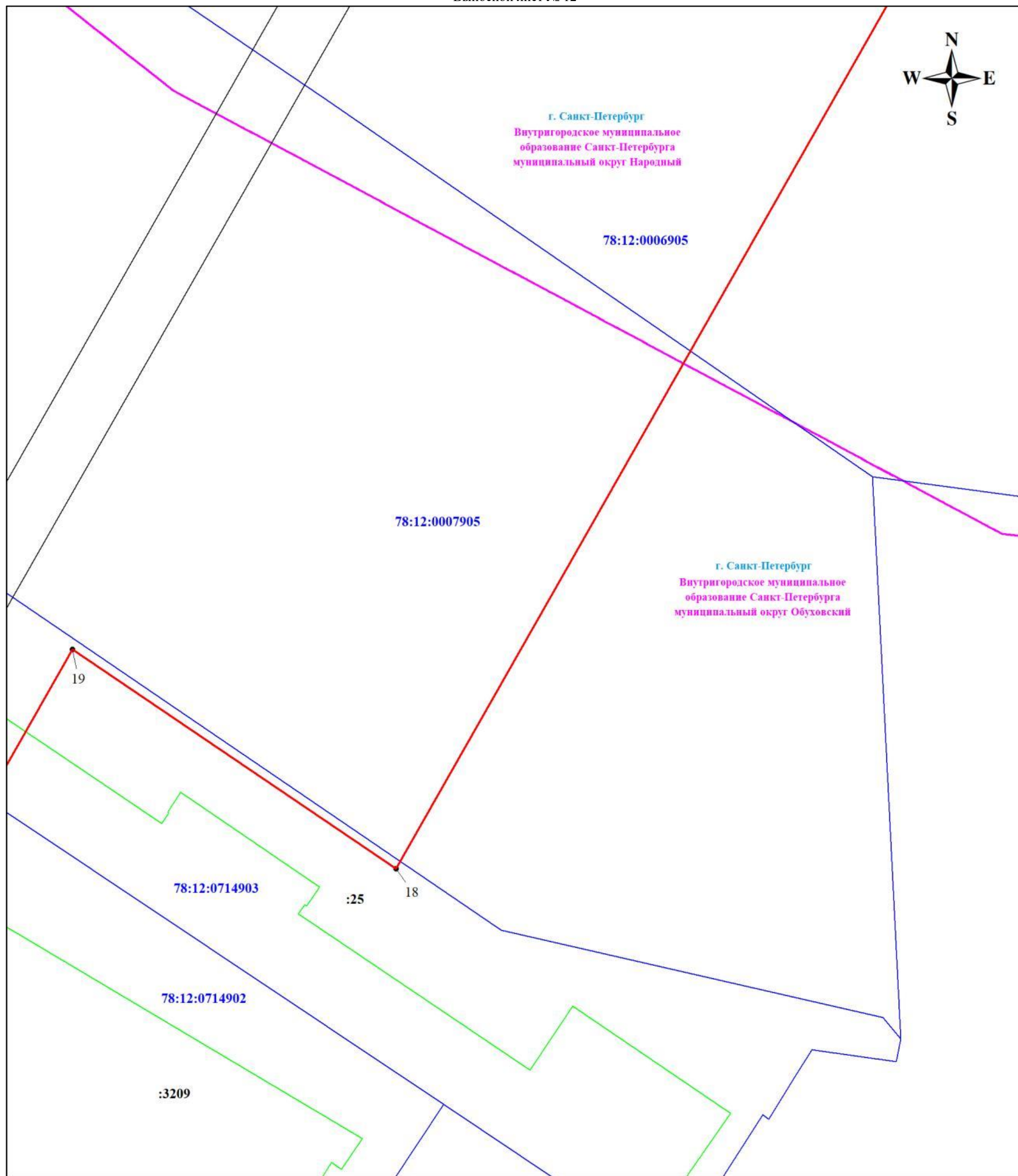
Выносной лист № 11



Масштаб 1:1000






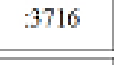


Используемые условные знаки и обозначения:

	Характерная точка границы объекта		Номер кадастрового квартала
	Граница публичного сервитута		Граница земельного участка, учтенного в ЕГРН
	Граница кадастрового квартала		Номер земельного участка, учтенного в ЕГРН
			линия ВЛ 110 кВ Октябрьская-1/2

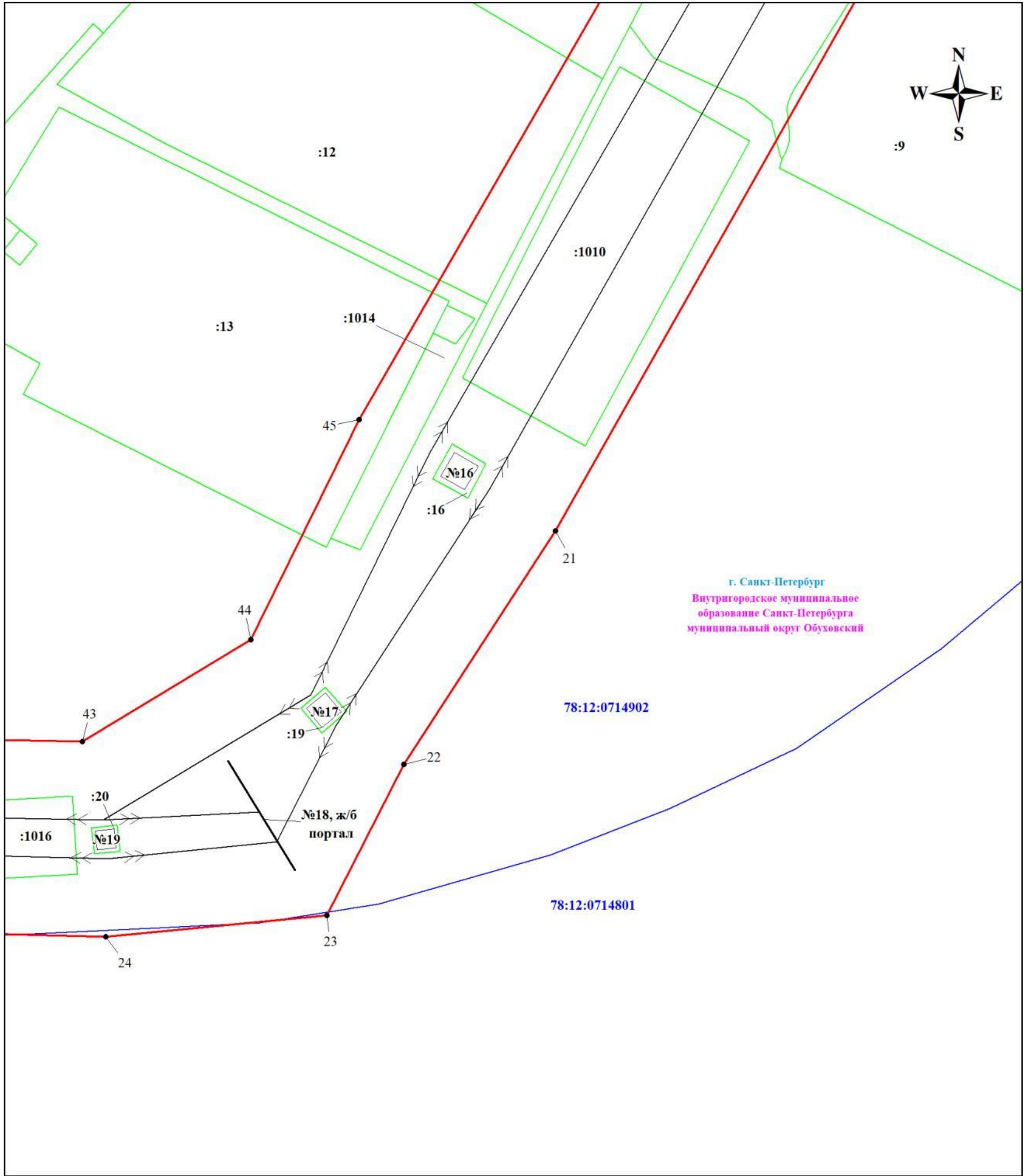


Масштаб 1:1000

Используемые условные знаки и обозначения:

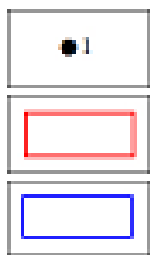
	Характерная точка границы объекта		Граница внутригородского муниципального образования Санкт-Петербурга
	Граница публичного сервитута		Граница земельного участка, учтенного в ЕГРН
	Граница кадастрового квартала		Номер земельного участка, учтенного в ЕГРН
	Номер кадастрового квартала		линия ВЛ 110 кВ Октябрьская-1/2

Выносной лист № 13



Масштаб 1:1000


Используемые условные знаки и обозначения:



● 1 Характерная точка границы объекта  
 Граница публичного сервитута  
 Граница кадастрового квартала

78:12:0007150

Номер кадастрового квартала



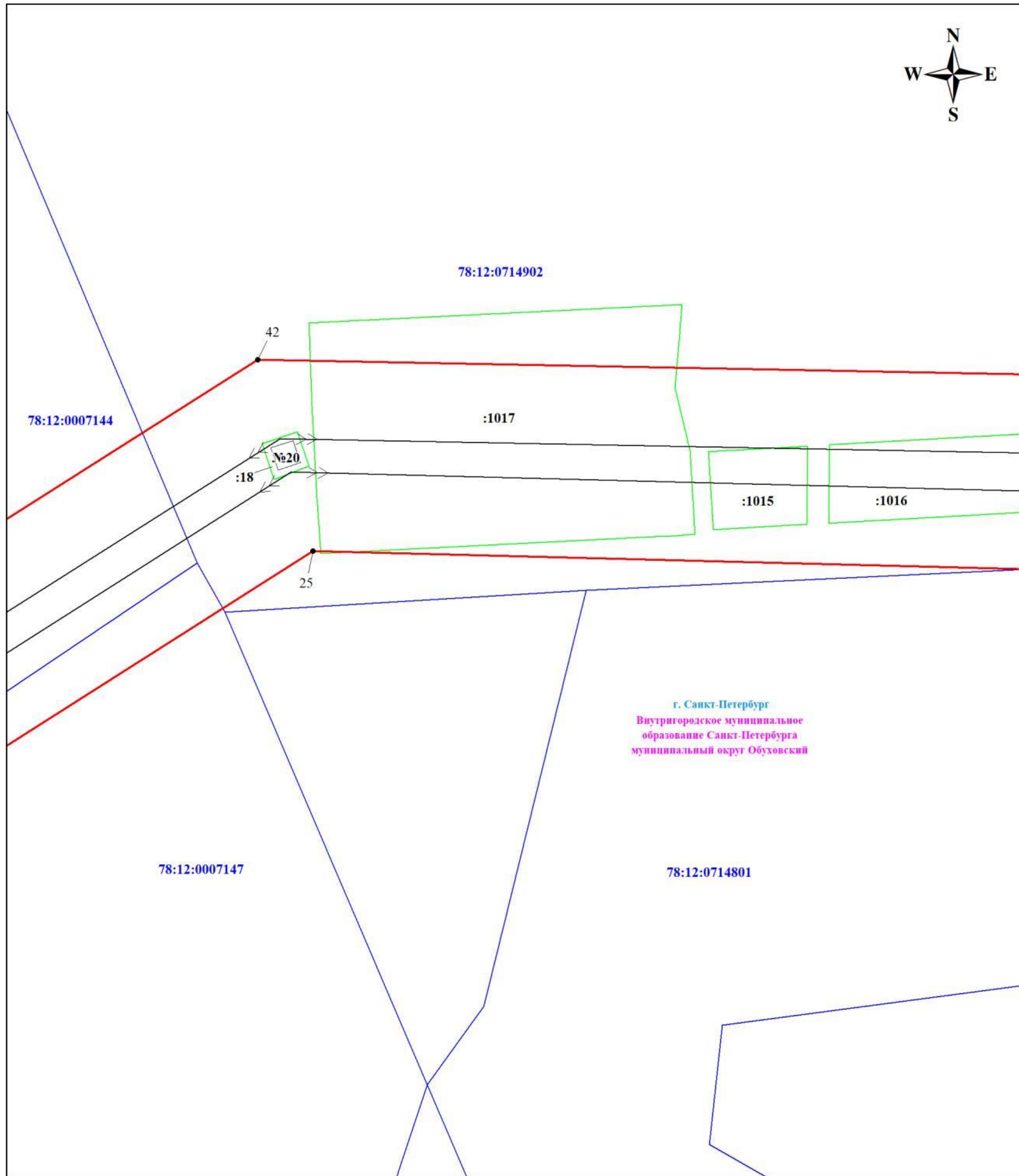
Граница земельного участка, учтенного в ЕГРН

:3716

Номер земельного участка, учтенного в ЕГРН




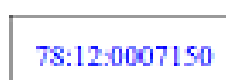



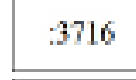

линия ВЛ 110 кВ Октябрьская-1/2

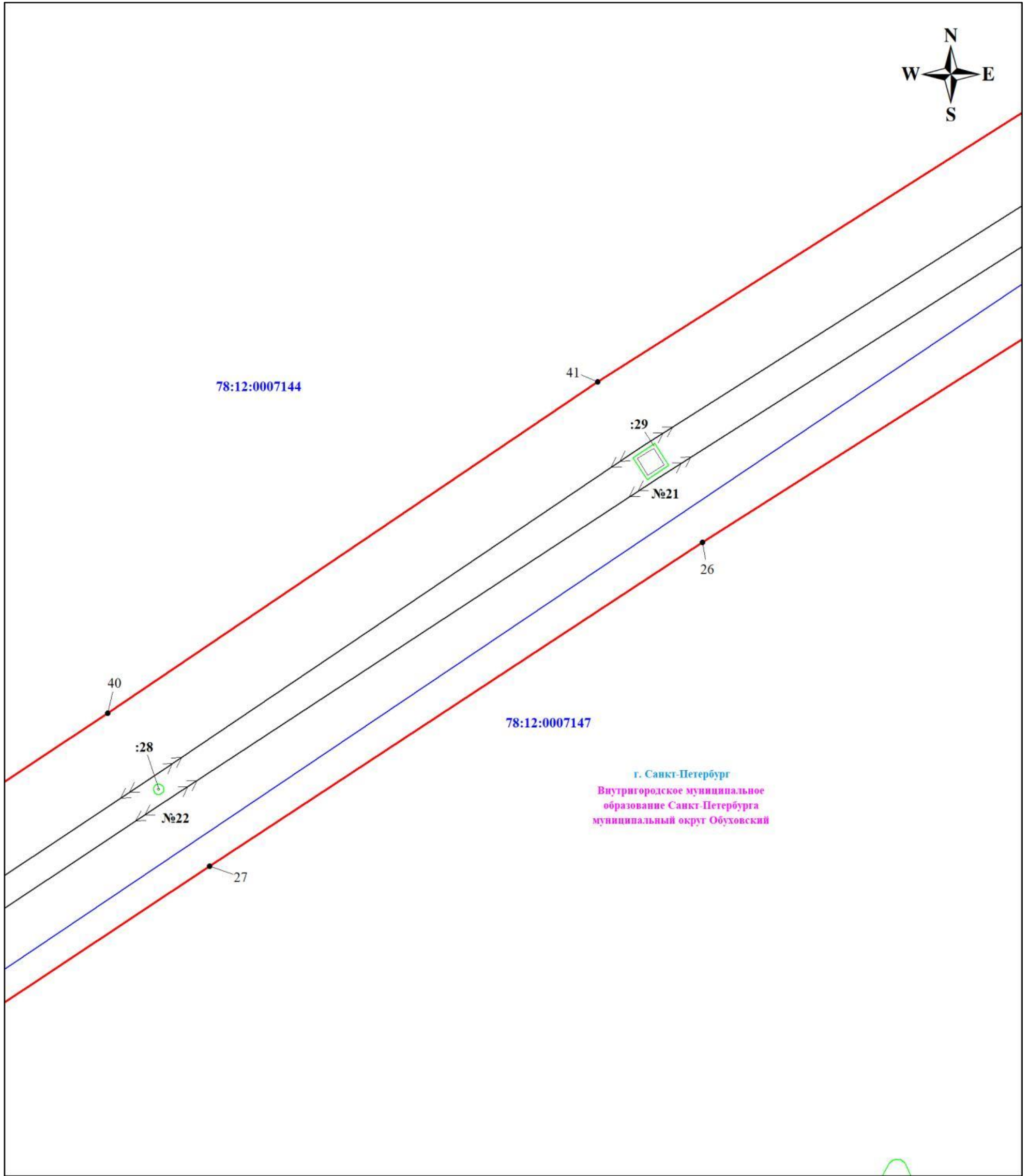


г. Санкт-Петербург  
 Внутригородское муниципальное  
 образование Санкт-Петербурга  
 муниципальный округ Обуховский

Масштаб 1:1000


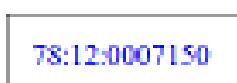





Используемые условные знаки и обозначения:

	Характерная точка границы объекта		Номер кадастрового квартала
	Граница публичного сервитута		Граница земельного участка, учтенного в ЕГРН
	Граница кадастрового квартала		Номер земельного участка, учтенного в ЕГРН
			линия ВЛ 110 кВ Октябрьская-1/2

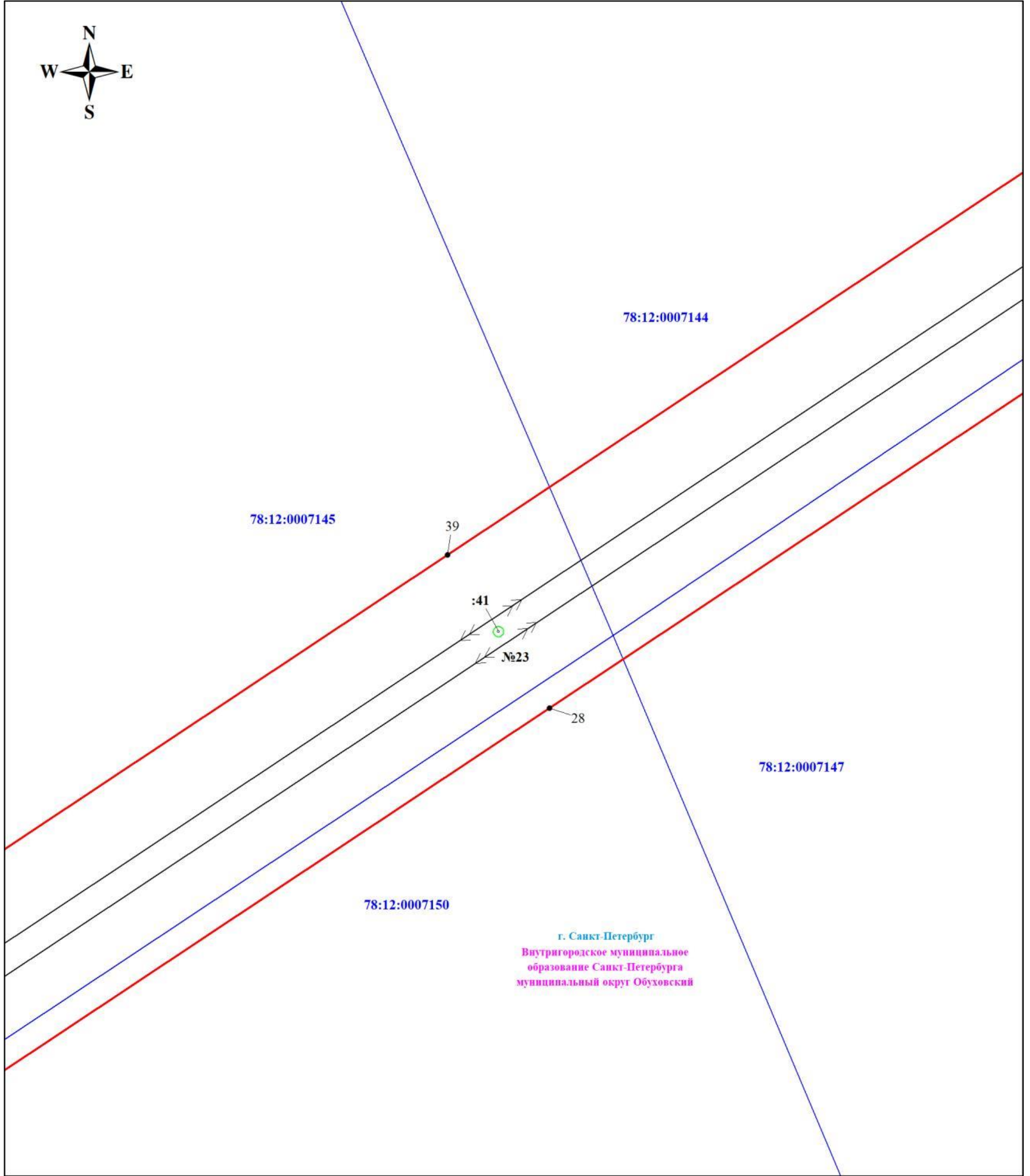


Масштаб 1:1000

Используемые условные знаки и обозначения:

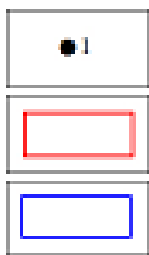
	Характерная точка границы объекта		Номер кадастрового квартала
	Граница публичного сервитута		Граница земельного участка, учтенного в ЕГРН
	Граница кадастрового квартала		Номер земельного участка, учтенного в ЕГРН
			линия ВЛ 110 кВ Октябрьская-1/2





Масштаб 1:1000

Используемые условные знаки и обозначения:




Характерная точка границы объекта

Граница публичного сервитута

Граница кадастрового квартала

78:12:0007150

Номер кадастрового квартала



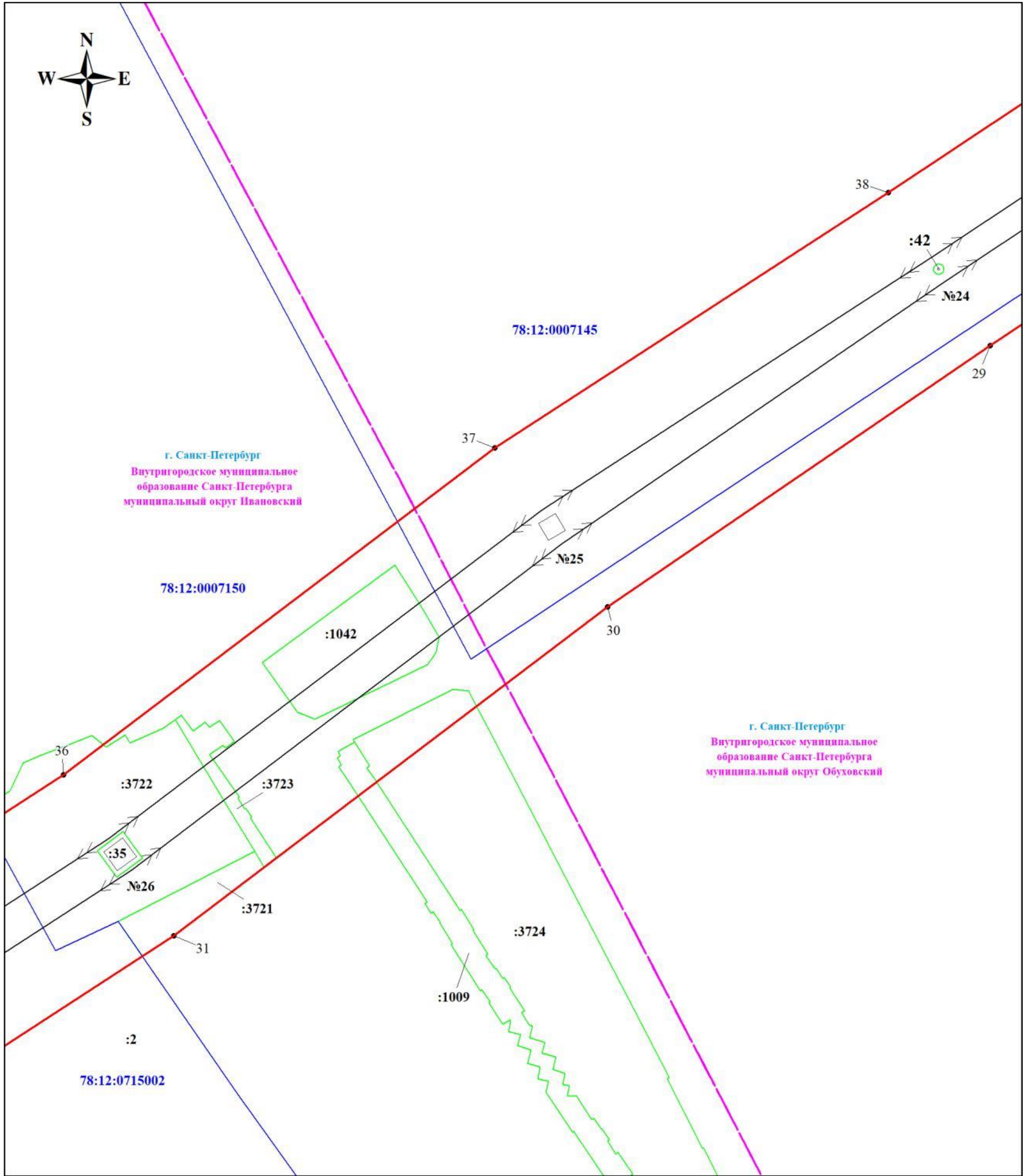
Граница земельного участка, учтенного в ЕГРН

:3716

Номер земельного участка, учтенного в ЕГРН











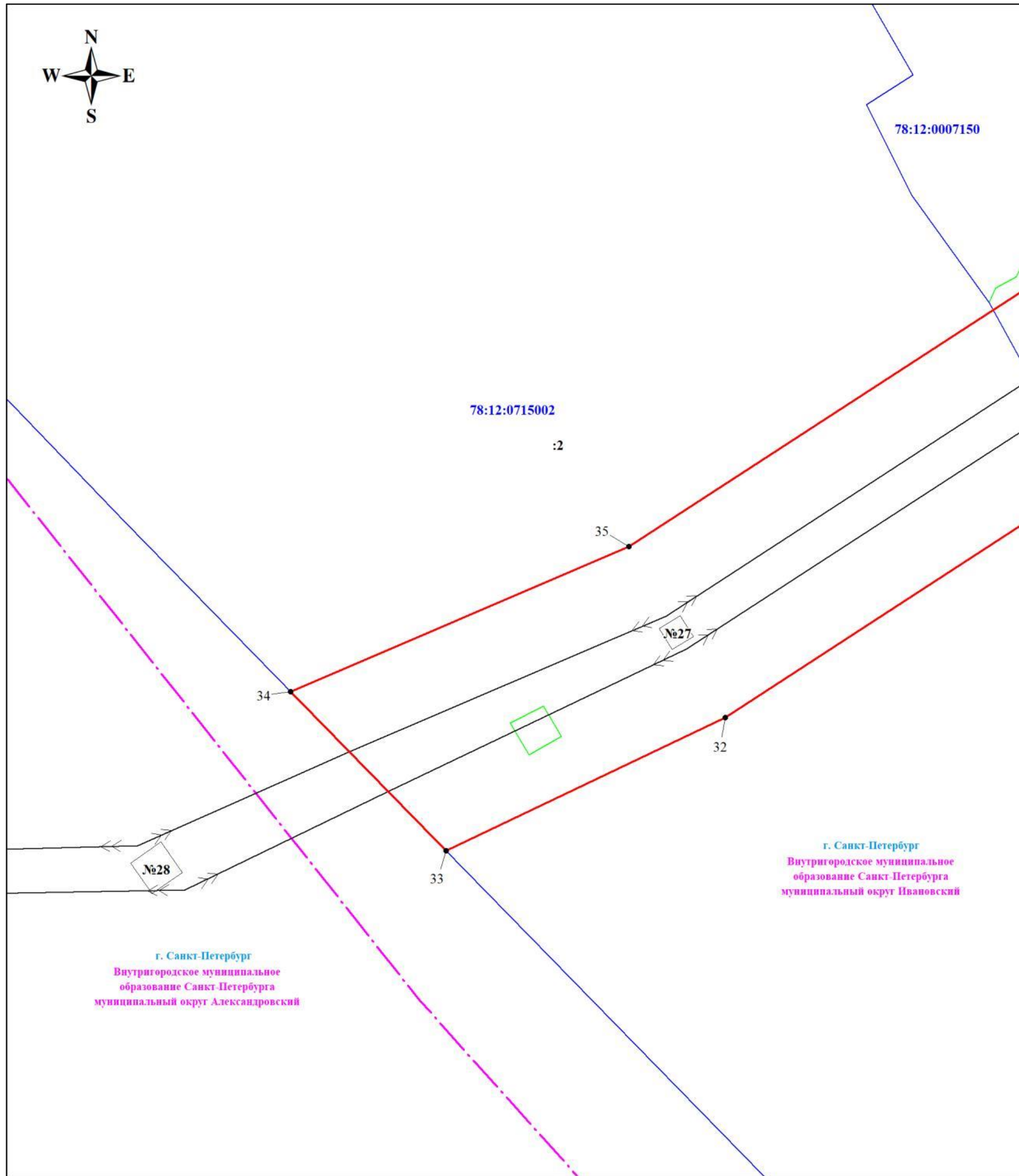
линия ВЛ 110 кВ Октябрьская-1/2



Масштаб 1:1000

Используемые условные знаки и обозначения:

	Характерная точка границы объекта		Граница внутригородского муниципального образования Санкт-Петербурга
	Граница публичного сервитута		Граница земельного участка, учтенного в ЕГРН
	Граница кадастрового квартала		Номер земельного участка, учтенного в ЕГРН
	Номер кадастрового квартала		линия ВЛ 110 кВ Октябрьская-1/2



Масштаб 1:1000

Используемые условные знаки и обозначения:

	Характерная точка границы объекта		Граница внутригородского муниципального образования Санкт-Петербурга
	Граница публичного сервитута		Граница земельного участка, учтенного в ЕГРН
	Граница кадастрового квартала	78:12:0007150	Номер земельного участка, учтенного в ЕГРН
78:12:0007150	Номер кадастрового квартала		линия ВЛ 110 кВ Октябрьская-1/2